

## Reisinformatie

# Montenegro Durmitor

Maandag 5 augustus t/m vrijdag 16 augustus 2024




## Hieronder vind je extra informatie van je reis

### Verblijf

Apartments Šarović ligt op 2,5 km afstand van het centrum van Žabljak.

De accommodatie biedt een eigen fitnessruimte en appartementen met eigen kookgelegenheid en gratis WiFi. We verblijven in enkele appartementen. Alle appartementen beschikken over een volledig uitgeruste keuken met een eethoek, kabel- of satelliet-tv en een eigen badkamer. Sommige zijn voorzien van een gemeubileerd balkon of een badkamer met een hydro massagedouche. Er kan gebruik gemaakt worden van de barbecuefaciliteiten en een vergaderzaal.



### Omgeving

Wie ooit in Montenegro is geweest, zal dit zeker beamen: het is er prachtig. De natuur is intens en overweldigend en kijk je verder dan de bekende badplaatsen Budva en Kotor, dan kom je nog maar weinig toeristen tegen. De uitzichten doen je denken aan Noorwegen en Nieuw-Zeeland, alleen is het een stuk goedkoper dan Noorwegen en heel wat dichterbij dan Nieuw-Zeeland.

#### UIT EEN DAGBOEK


*Ik ben inmiddels in Žabljak, wat aan de rand ligt van Montenegro's grootste nationale park: Durmitor. Sinds 1982 is het park toegevoegd aan de Unesco Werelderfgoedlijst. De kloof van de Tara rivier, die dwars door het park heen loopt, is 1.300 meter diep. Daarmee is het de diepste kloof in Europa en ook een van de diepste kloven ter wereld. Het park telt meer dan 48 bergen met toppen hoger dan 2.000 meter. Het landschap bestaat dus uit hoge bergen, extreme kloven, maar ook uitgestrekte weiden, oude bossen en unieke bergmeren.*

*Het Durmitor berggebied is deel van de Dinarische Alpen, het gebergte dat de landen Albanië, Bosnië Herzegovina, Kroatië, Montenegro en Servië met elkaar verbindt. Het water van de vele gletsjermere die het park rijk is, is prachtig blauw en bij het zien van de Tara rivier val je steil achterover. Het water is zo ongelooflijk helder en schoon dat het bijna nep lijkt. Hoognodig dus om dit stuk onontdekt Montenegro zelf te gaan bekijken.*

Žabljak, vlak bij de accommodatie is het dorp in de kern van de Durmitor. Het is de perfecte uitvalsbasis voor je verblijf hier. In de winter, wanneer de bergen van de Durmitor vol met sneeuw liggen, is dit het skidorp en in de zomer krijg je hetzelfde gevoel, maar in plaats van dat er geskied wordt, wordt er nu gehiked, gefietst, geraft en nog veel meer. Er hangt een enorm sportieve sfeer. Het dorp biedt vele faciliteiten, zoals een grote supermarkt, verschillende restaurantjes, ho(s)tels, campings, toeristenbureautjes en fietsenverhuur, kortom alles wat je nodig hebt voor een actief weekend.



Črno jezero, het zwarte meer, is misschien wel de meest toeristische trekpleister van Žabljak zelf. Wanneer je het ziet dan snap je ook waarom, het water is intens blauw en de kiezels die er liggen zijn spierwit. Op de achtergrond heb je dan de enorme bergen, waaronder de Savin Kuk. Langs het meer staan torenhoge dennenbomen. Het is gewoon een prachtig plaatje. Je kunt om het meer heen lopen of fietsen. Je kunt je in dit park op sportief gebied oneindig vermaken, maar ik zal je kort wat hoogtoppen geven van mijn verblijf.



### Viewpoint Čerevac

Dit punt staat niet op de kaart en is zonder een kleine uitleg over de route ook niet te vinden. Toch is het zeker een bezoekje waard. Vanuit het centrum van Žabljak rij je in de richting Crno Jezero, je gaat linksaf bij een bordje dat "Restoran Momčilov Grad" aangeeft. Vlak hierna ga je rechtsaf en vanuit hier volg je de bordjes Tepca, uiteindelijk kom je dan een bordje tegen met Čerevac. Je bent er wanneer de asfaltweg over gaat in een grindpad, hier kun je de auto (of je fiets) parkeren. Vanuit Žabljak reed ik in een kwartiertje hierheen. Het is nu nog ongeveer een half uurtje lopen tot het daadwerkelijke viewpoint. Er zijn duidelijke paden en je kunt onderweg makkelijk stoppen. Het is geen lastige wandeling en het uitzicht is adembenemend. Je kijkt vanuit hier over de Tara kloof en haar rivier.

### Savin Kuk

De Savin Kuk (bergtop) is 2.313 meter hoog en zover ik het begrepen heb, Montenegro's ski trots. In de zomer kun je hier voor het magere bedrag van € 7,- een liftpas kopen, waarmee je de hele dag op en neer zou kunnen. Het is ook mogelijk om vanaf het dalstation naar boven te lopen, er ligt een duidelijk aangegeven pad. Hou er rekening mee dat het dalstation op 1.533 meter hoogte ligt en dat de wandeling omhoog dus een pittige klim is. Je maakt zeker in het tweede stuk, in korte tijd, zeer veel hoogtemeters. De skilift gaat (zolang het weer het toelaat) iedere dag tussen 09:00-17:00. De laatste lift naar boven gaat echter al om 16:00 en toen ik er was vertrok de eerste lift pas om 09:30.

*Ik koos ervoor om de lift naar boven te nemen en terug te lopen. Je moet twee liften nemen (er zijn er overigens ook niet meer) en als je uitstapt loop je nog een klein, maar pittig stuk verder omhoog. Dan sta je even op het einde van een stukje wereld, vanuit hier kun je niet meer verder. Het enige wat je dan nog te doen staat is genieten van de prachtige, diverse uitzichten om je heen. Aan de ene kant liggen uitgestrekte weide, aan de andere kant extreem hoog opgetrokken bergen en kijk je weer een andere kant naar beneden dan heb je een prachtig uitzicht over de Crno Jezero. Terwijl je dit alles bewondert, sta je in het hoge gras tussen de felgekleurde bloemen. De wandeling naar beneden is vrij steil, zorg voor goede schoenen zodat je niet wegglijdt bij ieder steentje.*

### **Informatie over Montenegro**


Montenegro is het jongste land van Europa en is hard op weg de nieuwe vakantiebestemming op de Balkan te worden. De overweldigende natuur van het Durmitor National Park, waar je het water nog zo uit de rivier kunt drinken, is op zichzelf al de moeite waard. Als je in een land met zoveel natuurschoon bent is het zeker de moeite waard een auto te huren om over de bergpassen te rijden. Let wel op de tegenliggers, want de locals rijden nogal gevaarlijk.

Montenegro is een land op de Balkan. Het ligt aan de Adriatische Zee tegenover Italië en grenst, vanaf de zee met de klok mee, aan Kroatië, Bosnië en Herzegovina, Servië, Kosovo en Albanië. De Montenegrijnse hoofdstad is Podgorica.

Montenegro heeft een mediterraan klimaat. In de hoger gelegen gebieden liggen de temperaturen in de wintermaanden rond de -5 tot 5 graden en in de zomermaanden rond de 10 tot 20 graden. In de lagergelegen gebieden liggen de temperaturen in de wintermaanden rond de 5 tot 15 graden en in de zomermaanden rond de 25 tot 30 graden.

Een greep uit de vele activiteiten die dus mogelijk zijn:

- Dagtocht naar Servië of Kosovo
- Het bezoeken van de oudste boom van Europa (2.000) jaar in een van de nog zeldzame oerbossen.
- Een van de onderstaande activiteiten in het fraaie Durmitor National Park en de Tara kloof
  - Wil je [raften maak dan de trip naar de Tara kloof](#)
  - Bergwandelen in een van de vele ongerepte berggebieden
  - Quad rijden
  - Mountainbiken
  - Canyoning
  - Paragliden
  - Tours naar verlaten dorpen en daar spreken en eten met Montenegrijnen
- Breng een bezoek aan het Ostrog klooster, welke is gebouwd in een rotsmuur. Het klooster is een van de belangrijkste religieuze plekken in het land en wordt graag bezocht door pelgrims en toeristen



Links info en filmpjes:

- <https://www.youtube.com/watch?v=WqQsH-5DGs>
- [https://www.youtube.com/watch?v=y9\\_26ADXSf0](https://www.youtube.com/watch?v=y9_26ADXSf0)
- <https://www.landenkompas.nl/montenegro>

## Vervoer

Het vluchtschema van deze reis vanaf Schiphol is als volgt, waarbij je 1 stuk bagage van 23 kilo mee mag nemen. Max 158 cm (l+b+h)

361G	05AUG	M	AMS	BEG	HK25	1000	1215
172G	05AUG	M	BEG	TGD	HK25	1345	1435
173G	16AUG	F	TGD	BEG	HK25	1520	1610
364G	16AUG	F	BEG	AMS	HK25	1710	1940

(BEG = Belgrado, TGD = Podgorica)

Vanaf het vliegveld heb je de gehele reis de beschikking over huurauto's en/of busjes.

## Bijzonderheden

### Gezondheid:

- Voor deze reis moet je beschikken over een goede gezondheid en een goede conditie. Verschillende activiteiten vragen de flinke lichamelijke inspanning en uithoudingsvermogen.

### Reispapieren

- Voor deze reis heb je een geldig paspoort of ID kaart nodig. Deze moet tenminste nog 3 maanden geldig zijn op de datum dat je vertrekt.

## Reiskosten

### Inclusief:

- Huurauto's (incl. brandstofkosten van het vliegveld naar de accommodatie en terug)
- Huur van de accommodatie
- Vliegtickets

### Exclusief:

- Proviand (ca. € 150,-)
- Excursies en excursiekilometers (ca. € 225,-)

*Exclusieve kosten zijn zeer afhankelijk van wat je als groep kiest in wat en waar je eet en welke excursies je kiest te gaan doen.*

